






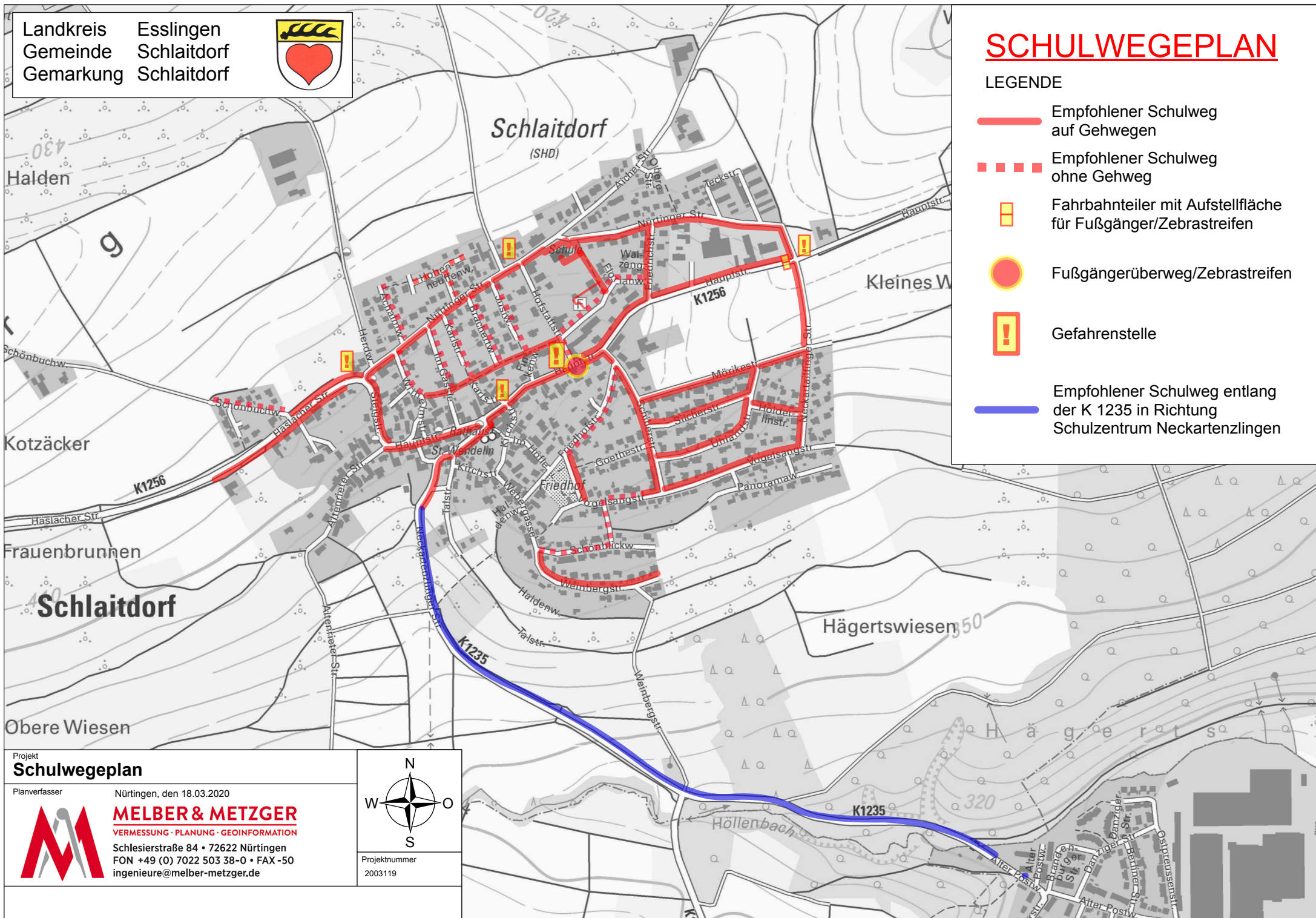
Landkreis Esslingen
 Gemeinde Schlaitdorf
 Gemarkung Schlaitdorf



SCHULWEGEPLAN

LEGENDE

-  Empfohlener Schulweg auf Gehwegen
-  Empfohlener Schulweg ohne Gehweg
-  Fahrbahnleiter mit Aufstellfläche für Fußgänger/Zebrastrreifen
-  Fußgängerüberweg/Zebrastrreifen
-  Gefahrenstelle
-  Empfohlener Schulweg entlang der K 1235 in Richtung Schulzentrum Neckartenzlingen

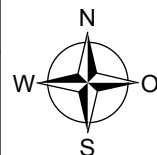


Projekt
Schulwegeplan

Planverfasser Nürtingen, den 18.03.2020



MELBER & METZGER
 VERMESSUNG · PLANUNG · GEOINFORMATION
 Schlesierstraße 84 • 72622 Nürtingen
 FON +49 (0) 7022 503 38-0 • FAX -50
 ingenieure@melber-metzger.de



Projektnummer
 2003119